

鉄トリップ 昭和のおおさかのご案内

<スケジュール>

第一部 ナビゲータのお話 14時から 14時50分

第二部 ワークショップ 15時から 16時

※第二部は中会議室で開催します。

受付で配布の整理券をお持ちの方のみ参加いただけます。

<配布資料>

- ・鉄トリップ 昭和の大阪のご案内(当資料です)
- ・大阪市立図書館デジタルアーカイブ/オープンデータちらし
- ・デジタルで聴く明治・大正・昭和の音(歴史的音源のご案内)
- ・商用データベースのご案内
- ・調べかたガイド(2)新聞記事の調べかた
- ・調べかたガイド(16)地図の調べかた

今後の開催の鉄道・地図関連などイベントのちらし

- ・中央図書館 大阪からアジアへ歴史を鳥瞰する 11月3日(土)
- ・中央図書館 山本巧次講演会 10月27日(土)
- ・北図書館 古地図で観る北区 10月28日(日)
- ・平野図書館 『摂州平野大絵図』を読む! 11月4日(土)

- ・アンケート

鉄トリップにおすすめ大阪市立図書館 各種 サービス

中央図書館 3階 大阪コーナー・地図コーナー

【大阪コーナー】 大阪及び近畿に関する資料

【地図】 都市地図、地形図、住宅地図、外国の地図、

大阪の地図などの地図

大阪の地図は、市域全域の地図は時代別、

区別の地図は区の引き出しに入っています。



デジタルアーカイブ

<http://image.oml.city.osaka.lg.jp/archive/>

大阪市立中央図書館所蔵の古文書や写真、絵はがき、地図などの画像閲覧サービス。キーワード（資料名、地域名など）や文書種別（写真・絵はがき等）から資料を探することができます。

Webギャラリーでは2、3ヶ月ごとにテーマを設けて、画像を紹介しています。



詳細画面の注記欄に CC-BY（クリエイティブ・コモンズ・ライセンス）の表示があるデジタル画像は、申請手続き不要で、ご自由にご利用いただけます。商用利用も可能です。

利用者用検索端末 多機能 OMLIS (オムリス) で



大阪市立図書館館内のキーボード式の利用者用検索端末「多機能 OMLIS (オムリス)」は、大阪市立図書館(24 館)で自由にご利用いただけます。

【中央図書館】 各フロア「多機能 OMLIS」(約 40 台)

【地域図書館】 各館の「多機能 OMLIS」(2~4 台)

メニュー一覧は 4 種類(本などをさがす・新聞記事をさがす・調べものをする・その他)です。画面上部のタブをクリックして切り替えてください。使いたいメニューをクリックしてから、画面下の「えらぶ」をクリックしてください。

①商用データベース

明治期からの大阪の新聞(朝日・毎日)紙面をご覧いただけるほか、キーワードによる五大紙の検索が可能です。大阪の地下鉄の工事や開通、大阪万博当時の記事等も読んでいただけます。雑誌記事検索のデータベースでは、鉄道関連の雑誌記事もキーワードで検索できます。

※中央図書館 3 階に設置の商用データベース専用端末(6 台)ではプリントアウトも可能。(有料)

②国立国会図書館 デジタルコレクション

国会図書館がデジタル化した資料のうち、絶版等の理由で入手が困難な資料を公共図書館等にデジタル画像を送信、各図書館で画像の閲覧等の利用ができるサービス。資料の閲覧・複写が可能です。インターネット公開されている資料は、ご自宅からもご利用いただけます。



③国立国会図書館 歴史的音源

国会図書館が、提供参加館に向け 1900 年初頭から 1950 年頃までに国内で製造された SP 盤及び金属原盤等に収録された音楽・演説等の音源を配信しています。大阪市立図書館全館で「大大阪地下鉄行進曲」「大大阪地下鉄小唄」などすべての音源をお聴きいただけます。

ご自宅のパソコンで

①電子書籍 EBSCO eBooks

学術書・専門書を中心とした図書館向けの電子書籍サービス「EBSCO eBooks」を利用して、電子書籍をご提供しています。利用料金はかかりません。ご自宅のパソコン、タブレットからご利用いただけます。(図書館カードと「パスワード」が必要)

本文すべてを任意のキーワードで検索し、検索結果から本文を参照することが可能です。



<電子書籍 EBSCO eBooks 4つの入口>

(1)図書館ホームページのトップ左側「電子書籍 EBSCO eBooks」より



(2)蔵書検索画面から

(3)OMLIN(オムリン)サーチから

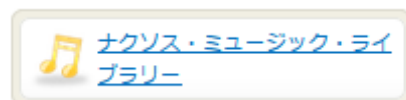
(4)テーマ別リスト「大阪市立図書館電子書籍サービス提供図書リスト」から

※『鉄道ダイヤのつくりかた』 富井規雄 オーム社 2013/『都市交通の成立』 三木理史 日本経済評論社 2011/『阪堺鉄道経歴史 大阪鉄道略歴 紀和鉄道沿革史』/『明治期私鉄営業報告書集成』/『明治期鉄道史資料』『大正期鐵道史資料』の大阪関連の巻など、鉄道関連の書籍も提供。

②ナクソス・ミュージック・ライブラリー

クラシックを中心にした 100 万曲以上をご自宅のパソコンから自由に再生できる音楽データベースです。利用料金はかかりません。(図書館カードと「パスワード」が必要)

図書館ホームページのトップ左側「ナクソス・ミュージック・ライブラリー」よりアクセスしてください。



※「大大阪地下鉄行進曲」「大大阪地下鉄小唄」の作曲者橋本國彦の「交響曲第 1 番交響組曲「天女と漁夫」、日本人としては近衛秀麿に次いで 2 番目にベルリンフィルハーモニー管弦楽団を昭和 9 年 25 歳で指揮した大阪出身の作曲家貴志康一の「竹取物語」など昭和初期の名曲、「レイルロード・リズム-列車にまつわるクラシック作品集」など鉄道関連の曲も収録。

昭和8年(1933) 大阪のできごと

2月16日 国鉄城東線、大阪 - 天王寺間高架全通

2月17日 朝日新聞 大阪夕刊 2面
「快速 省線 城東高架線がけさから
開通しました」



大阪名所 城東線鶴橋駅/大阪名所 大軌乗場

3月27日 大阪ガスビル開館(17日落成)


4月26日 朝日新聞 大阪号外
「城東線忽ち不通 出勤時刻で大混乱
豪雨-各地に惨害」



産業日本の心臓たる大大阪を象徴する御堂筋大街路の
一角、巍然として聳え立つ白亜の一大高廈(ガスビル全景)

5月20日 地下鉄、梅田一心斎橋間開業

5月21日 毎日新聞 大阪夕刊 2面
「初乗り競うて・地底のどよめき
地下鉄人気は大沸騰」



大阪名所 地下鉄淀屋橋停留場



大阪名所 地下鉄淀屋橋駅/地下鉄梅田駅/地下鉄高速度電車

5月23日 京阪国道開通式

7月6日 南港埋立工事着手

9月1日 国鉄宮原操車場竣工、使用開始

11月2日 第1回商工祭開催



昭和八年十一月三日
大阪商工祭記念(たとう)


昭和 20 年 (1945) 大阪のできごと

- 1 月 3 日 B29、阿倍野区に焼夷弾投下(大阪市内初空襲)
- 3 月 13 日 第 1 次大阪大空襲(14 日にかけて)、大阪市内中心部に大被害、死者 3987 人、罹災者 50 万 1578 人 -
- 3 月 27 日 大阪市昭和 20 年度第 1 次学童集団疎開開始
- 5 月 12 日 大阪歌舞伎座、一般劇場として再出発。歌舞伎・新派公演
- 6 月 1 日 第 2 次大阪大空襲。死者 3112 人、被災者 21 万 8682 人
- 6 月 7 日 第 3 次大阪大空襲。死者 2759 人、被災者 19 万 9105 人
- 6 月 15 日 第 4 次大阪大空襲。大阪府の死者 477 人、被災者 17 万 6451 人
- 6 月 26 日 第 5 次大阪大空襲。住友金属と大阪陸軍造兵廠が主目標、死者 681 人、被災者 4 万 3339 人
- 7 月 10 日 第 6 次大阪大空襲。堺市が主目標、死者 1394 人、被災者 6 万 5825 人
- 7 月 24 日 第 7 次大阪大空襲。住友金属と大阪陸軍造兵廠が主目標、死者 214 人被災者 3503 人
- 7 月 26 日 B29(1 機)が東住吉区に模擬原子爆弾投下
- 8 月 14 日 第 8 次大阪大空襲、大阪陸軍造兵廠と森ノ宮駅に大被害
- 8 月 28 日 学徒工場動員終了式
- 9 月 1 日 市立国民学校授業再開
- 9 月 5 日 大阪府下の陸海軍部隊、復員開始
- 9 月 18 日 枕崎台風、大阪上陸。高潮被害
- 9 月 27 日 連合軍車大阪進駐開始。諸施設の接收始まる
- 10 月 1 日 大阪駅前到大阪府引揚同胞援護館を開設
- 10 月 5 日 生野区御幸森国民学校児童、集団疎開先から帰阪(引き揚げの最初)
- 10 月 7 日 連合軍、大阪商科大学を接收



(大阪名所) 千日前に聳ゆる歌舞伎座

8 月 15 日 朝日新聞 大阪朝刊 1 面
「帝国再建に未曾有の聖断」
9 月 19 日 朝日新聞 大阪朝刊 2 面
「颱風、西日本を襲ふ 浸水三萬八千戸」



大阪名所 大阪駅/大阪弁辞典



大阪商科大学竣工記念[絵はがき] 学部本館正面

- 12 月 13 日 大阪市、学童集団疎開解散式

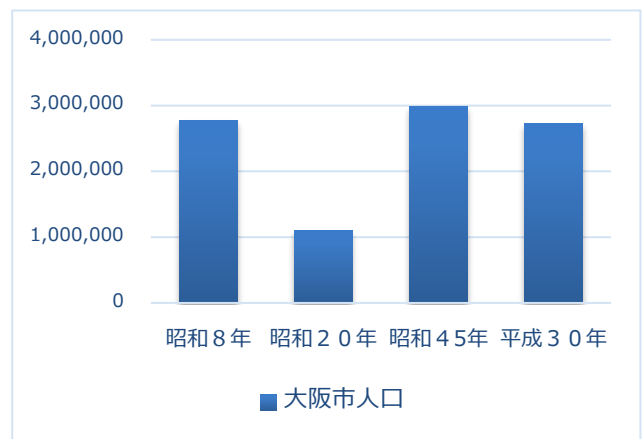
昭和45年(1970) 大阪のできごと

- 1月11日 市内の主要道路一方通行となる
バスセンター閉鎖
- 2月24日 地下鉄御堂筋線、江坂まで延伸。
北大阪急行(江坂一万博中央口)と相互乗り入れ開始
- 3月1日 大阪中央環状線(池田一塚)、近畿自動車道(門真一吹田)、
中国縦貫自動車道(吹田一豊中)開通
- 3月6日 難波の地下街「虹のまち」開業
- 3月7日 天満橋立体交差、天満重ね橋完成
- 3月8日 中央大通(築港深江線)、長居公園通り開通
- 3月11日 地下鉄千日前線、桜川一谷町9丁目間開通
- 3月12日 船場センタービル完成・開業
- 3月14日 日本万国博覧会開会式
(3月15日開幕、9月13日閉幕)
- 3月15日 新御堂筋道路全通
近鉄、上本町一難波間開通
- 4月20日 大阪駅前第一ビル工事完了
- 6月15日 大阪市、市営トロリーバス(無軌道電車)を全廃
- 10月1日 第11回国勢調査実施。
大阪市人口 298万487人、300万人台を割る

3月15日 朝日新聞 大阪朝刊 1面
「万国博“多難の幕開け”」
6月15日 朝日新聞 大阪朝刊 19面
「ああ栄光のトロリーバス」



開催期間中の会場風景。中央に太陽の塔を望む。1970年4月撮影。
takato marui -originally posted to Flickr as Korean Pavilion
Korean Pavilion. April 1970, Osaka Expo'70.



昭和8.20.45年『第105回大阪市統計書平成29年版』
平成30年大阪市推計人口(毎月1日現在)・人口異動
平成30年9月1日現在の大阪市推計人口
<http://www.city.osaka.lg.jp/toshikeikaku/page/0000014987.html>

大阪のできごとは大阪市史編纂所「きょうは何の日」https://www.oml.city.osaka.lg.jp/?page_id=1151より
画像は明記のあるもの以外は大阪市立図書館デジタルアーカイブより
年表記載の記事は、館内多機能 OMLIS で、朝日は「聞蔵Ⅱビジュアル」、毎日「毎索」でご覧いただけます。

第一部にて ご紹介の地図

すべて大阪市立中央図書館 3階地図コーナーに所蔵しています。

- 1) 『改正明細大阪新図』大館 金城/編輯 赤志忠七, 1894.11 1枚 : 41×55cm.
〈書誌 ID : 0000386842〉資料 ID:1011896477
- 2) 『大阪市街図 附人力車賃金表』第5回内国勸業博覧会協賛会事務所/[編]
第5回内国勸業博覧会協賛会事務所, 1902 畳物1枚 : 22cm(55×40cm).
〈書誌 ID : 0080199428〉資料 ID:1045993944
- 3) 『実地踏測大阪市街全図 明治36年大新版』大阪 : 日下伊兵衛, 1902.12 地図1枚
54×79cm.〈書誌 ID : 0011002575〉資料 ID:1046034862
- 4) 『大阪市街全図(明治36年4月訂正)』森 熊五郎/製図 又間安次郎, [1903(明治36).3]
1枚 : 54×79cm. 〈書誌 ID : 0000317002〉資料 ID:1010739652
- 5) 『大阪市街全図 : 最新実測』地理専攻会/著 立川熊次郎, 1907 たたみもの1枚
14×20cm(59×84cm). 〈書誌 ID : 0080349891〉資料 ID:1046030803
- 6) 『古今対照大阪市街地図』黒田 知親/著 黒田知親, 1908.7 1枚 : 55×79cm.
〈書誌 ID : 0000389434〉資料 ID:1011951967
- 7) 『戸長役場管理区域図 : 明治17年』[大阪市/編] [大阪市], [1912] 1枚もの : 40×55cm.
〈書誌 ID : 0080253693〉資料 ID:1045658653
- 8) 『大阪都市計画総攬 : 二万分ノ一』大阪都市協会/編 大阪都市協会, 1927 110×78cm.
〈書誌 ID : 0080237307〉資料 ID:1041396662
- 9) 『大大阪市街地図』大阪市役所/編 日下伊兵衛, [1928] 1枚 : 79×54cm.
〈書誌 ID : 0000270027〉資料 ID:1010504833
- 10) 『最新大大阪市街全図』和楽路屋, 1931.1 地図1枚 : 79×55cm.
〈書誌 ID : 0011203024〉資料 ID:1042651909
- 11) 『最新大大阪市街全図』和楽路屋, 1933.1 地図1枚 : 79×55cm.
〈書誌 ID : 0011203025〉資料 ID:1042651891
- 13) 『大阪大地図 戦災焼失地域明細 大阪市 堺市 布施市 豊中市 尼崎市 泉大津市 吹田市
伊丹市』和楽路屋, 1946 地図1枚 108×77cm. 〈書誌 ID : 0000599228〉資料 ID:1046591721
- 13) 『大阪市街図(戦災焼失区域表示)』日本地図/[編] 日本地図, 1946 たたみもの1枚 :
22cm(76×54cm). 〈書誌 ID : 0080350062〉資料 ID:1046030852
- 14) 『大阪市街図 : 戦災焼失区域表示(裏面:大阪市町名索引 近畿名所交通図)』日本地図,
1947.5 1枚 77×54cm. 〈書誌 ID : 0000307250〉資料 ID:1010988465